



АДМИНИСТРАЦИЯ ГОРОДА ПЕРМИ  
ДЕПАРТАМЕНТ ЗЕМЕЛЬНЫХ ОТНОШЕНИЙ

РЕШЕНИЕ

о размещении объектов № 740 от 28.05.2018

г.Пермь, ул.Сибирская,15

Департамент земельных отношений Администрации города Перми в соответствии с пунктом 3 ст. 39.36 Земельного кодекса Российской Федерации, Положением о порядке и условиях размещения объектов на землях или земельных участках, находящихся в государственной или муниципальной собственности, на территории Пермского края без предоставления земельных участков и установления сервитутов, утвержденного Постановлением Правительства Пермского края от 22.07.2015 № 478-п

**разрешает** АО «Газпром газораспределение Пермь» (ИНН 5902183841, ОГРН 1025900512670, место нахождения: 614000, Пермский край, г. Пермь, ул. Петропавловская, д. 43)

**размещение объекта** газопровод давлением до 1,2 Мпа, для размещения которого не требуется разрешения на строительство

**на землях:** государственная собственность на которые не разграничена

**на срок** 11 месяцев

**способ размещения объекта:** подземный

**местоположение:** г. Пермь, Свердловский район, пос. Новые Ляды, ул. Коммунистическая, к дому 136

АО «Газпром газораспределение Пермь»: в соответствии с пунктом 7(2) Положения о порядке и условиях размещения объектов на землях или земельных участках, находящихся в государственной или муниципальной собственности, на территории Пермского края без предоставления земельных участков и установления сервитутов, утвержденного Постановлением Правительства Пермского края от 22.07.2015 № 478-п, представить в департамент земельных отношений администрации города Перми в течение 1 месяца с момента размещения объектов материалы контрольной геодезической съемки размещенных объектов на бумажном и электронном носителях на безвозмездной основе.

В соответствии со статьей 20<sup>1</sup> Закона Пермского края от 14.09.2011 № 805-ПК «О градостроительной деятельности в Пермском крае» АО «Газпром газораспределение Пермь»:

1. Не позднее чем за 10 рабочих дней до начала строительства и реконструкции безвозмездно передает в департамент градостроительства и архитектуры администрации города Перми один экземпляр копий разделов

проектной документации, предусмотренных пунктом 1 части 12 статьи 48 Градостроительного кодекса Российской Федерации;

2. В течение 10 рабочих дней после окончания работ по строительству, реконструкции безвозмездно передает в департамент градостроительства и архитектуры администрации города Перми схему, отображающую расположение объекта и сетей инженерно-технического обеспечения, подписанную застройщиком (техническим заказчиком).

**Приложение:** схема предполагаемых к использованию земель или части земельного участка (на 1 л. в 1 экз.)

И.о.заместителя начальника отдела  
предоставления земельных участков



Н.В.Царегородцева

# Схема предполагаемых к использованию земель или части земельного участка

Объект: Газопровод давлением до 1,2 Мпа, для размещения которого не требуется разрешения на строительство

Местоположение: расположенных по адресу: Пермский край, г. Пермь, р-н Свердловский, п. Новые Ляды, ул. Коммунистическая, к дому 13"Б"

Площадь земель или части земельного участка, кв.м.: 331

Категория земель: земли населенных пунктов

Вид разрешенного использования: -

Описание границ смежных землепользователей:

От точки н1 до точки н2 - земельный участок с кадастровым номером 59:01:5110008:105

От точки н2 до точки н4 - земельный участок с кадастровым номером 59:01:5110008:104

От точки н4 до точки н5 - земельный участок с кадастровым номером 59:01:5110008:2

От точки н5 до точки н6 - земельный участок с кадастровым номером 59:01:0000000:278

От точки н6 до точки н7 - земельный участок с кадастровым номером 59:01:5110008:2

От точки н7 до точки н8 - земли общего пользования

От точки н8 до точки н9 - земельный участок с кадастровым номером 59:01:0000000:278

От точки н9 до точки н12 - земли общего пользования

От точки н12 до точки н13 - земельный участок с кадастровым номером 59:01:0000000:278

От точки н13 до точки н14 - земли общего пользования








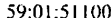
От точки н14 до точки н15 - земельный участок с кадастровым номером 59:01:0000000:278

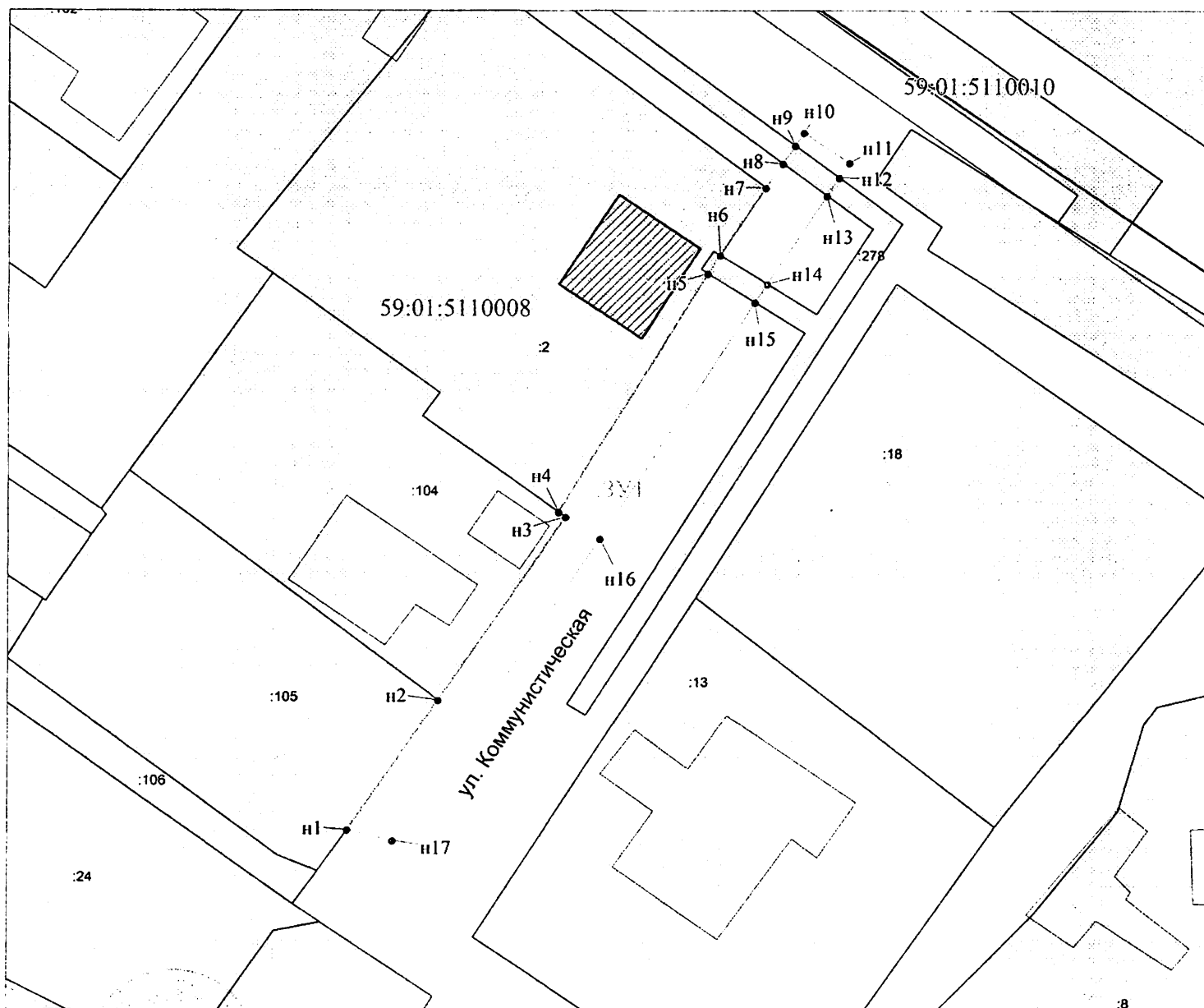
От точки н15 до точки н1 - земли общего пользования

## Каталог координат, м

№ точки границы	X	Y
н1	522347.66	2253157.49
н2	522359.76	2253165.79
н3	522376.66	2253177.37
н4	522377.12	2253176.74
н5	522398.94	2253190.26
н6	522400.64	2253191.36
н7	522406.80	2253195.51
н8	522409.01	2253197.06
н9	522410.66	2253198.17
н10	522411.85	2253198.97
н11	522409.05	2253203.09
н12	522407.71	2253202.19
н13	522406.06	2253201.08
н14	522397.99	2253195.65
н15	522396.32	2253194.52
н16	522374.64	2253180.45
н17	522346.70	2253161.61
н1	522347.66	2253157.49

## Условные обозначения:

-  - предполагаемый участок земель, на которых планируется размещение объекта
-  - границы и номер земельного участка, сведения о которых внесены в ГКН
-  - границы и номер объекта капитального строительства, сведения о которых внесены в ГКН
-  - граница кадастрового квартала
-  - зоны с особыми условиями использования территории, сведения о которых внесены в ГКН
-  - обозначение запрашиваемого земельного участка
-  - характерная точка границ земель или части земельного участка
-  - номер кадастрового квартала



Масштаб 1:400

Заявитель:  / Егошина И.В.  
МП (подпись, расшифровка подписи)

(для юридических лиц  
и индивидуальных предпринимателей)